

**«АКТӨБЕ ОБЛЫСЫНЫҢ  
ИНДУСТРИЯЛЫҚ-  
ИННОВАЦИЯЛЫҚ ДАМУ  
БАСҚАРМАСЫ»  
МЕМЛЕКЕТТІК МЕКЕМЕСІ**



**ГОСУДАРСТВЕННОЕ УЧРЕЖДЕНИЕ  
«УПРАВЛЕНИЕ  
ИНДУСТРИАЛЬНО-  
ИННОВАЦИОННОГО РАЗВИТИЯ  
АКТЮБИНСКОЙ ОБЛАСТИ»**

030010, Ақтөбе қ., Әбілқайыр хан даңғылы, 40  
тел./факс: 8 /7132/ 74-28-01  
E-mail: [dpp2005@mail.ru](mailto:dpp2005@mail.ru), [www.kasipkerlik.aktobe.gov.kz](http://www.kasipkerlik.aktobe.gov.kz)

030010, г. Актобе, пр. Абылхайыр хана, 40  
тел./факс: 8 /7132/ 74-28-01  
E-mail: [dpp2005@mail.ru](mailto:dpp2005@mail.ru), [www.kasipkerlik.aktobe.gov.kz](http://www.kasipkerlik.aktobe.gov.kz)

№ 1-4/322  
27.02.2025

**Исполнительному директору  
ТОО «СП «Сине Мидас Строй»  
Иманкуловой Б.Т.**

ГУ «Управление индустриально-инновационного развития Актюбинской области», в соответствии с пунктом 53 Правил предоставления права недропользования на проведение разведки или добычи общераспространенных полезных ископаемых, используемых для целей строительства (реконструкции) и ремонта автомобильных дорог общего пользования, железных дорог, находящихся в государственной собственности, а также для реконструкции и ремонта гидросооружений и гидротехнических сооружений, утвержденных приказом и.о. Министра индустрии и инфраструктурного развития Республики Казахстан от 7 апреля 2020 года № 188 направляет Вам Разрешения № 1/2025, 2/2025, 3/2025, 4/2025, 5/2025 от «27» февраля 2025 года на проведение добычи общераспространенных полезных ископаемых на «Грунтовых резервах №№ 1-5», расположенных в Хромтауском районе Актюбинской области для реконструкции автомобильной дороги республиканского значения М-32 «Граница РФ (на Самару) – Шымкент» участок «Актобе-Карабутак-Улгайсын», км 763-1025, участок км 791-819.

Приложение: \_\_\_\_ стр.

**Руководитель управления**



**Д. Алибеков**

Исп.: Ешимуратов Н.  
Тел.: 56-73-53



**РАЗРЕШЕНИЕ**  
**на добычу общераспространенных полезных ископаемых**

№ 1

«27» февраля 2025 года

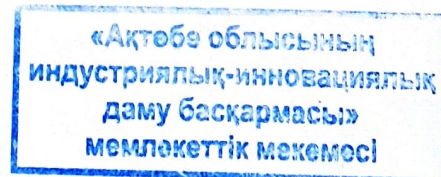
1. Разрешение выдано: Товариществу с ограниченной ответственностью «СП «Сине Мидас Строй», расположенному по адресу Республика Казахстан, Актюбинская область, город Актобе, район Алматы, улица Бурабай, здание 139Б, офис 30 (далее – Недропользователь) и предоставляет право на проведение добычи общераспространенных полезных ископаемых в целях выполнения работ по реконструкции автомобильной дороги республиканского значения М-32 «Граница РФ (на Самару) – Шымкент» участок «Актобе-Карабутак-Улгайсын» км 763-1025, участок км 791-819, договор №090140000306/240084/00 от 30 января 2024 года в соответствии с Кодексом Республики Казахстан от 27 декабря 2017 года «О недрах и недропользовании» (далее – Кодекс о недрах)

**Условия разрешения:**

- 1) срок разрешения: до 31 декабря 2026 года;
- 2) границы территории участка недр площадью 0,2403 кв.км, со следующими географическими координатами:

Грунтовый резерв №1, Хромтауский район		
№	Северная широта	Восточная долгота
1	50°17'33,6326"	57°51'12,5953"
2	50°17'45,6124"	57°51'20,2329"
3	50°17'38,2937"	57°51'48,3604"
4	50°17'26,3133"	57°51'40,7227"

- 3) иные условия недропользования: проведение рекультивации в соответствии с законодательством Республики Казахстан



3. Государственный орган, выдавший разрешение:  
Государственное учреждение «Управление индустриально-инновационного развития Актюбинской области».



Алибеков Досман  
Сериков

подпись руководителя (уполномоченного лица)  
(для разрешений на бумажных носителях)

Место печати

город Актобе, Республика Казахстан

**СОГЛАСОВАНО:**

РГУ «Западно-Казахстанский  
межрегиональный департамент  
геологии Комитета геологии  
Министерства промышленности и  
строительства Республики  
Казахстан «Запказнедра»

Оразалиев  
Амирхан  
Муратабаевич  
(полностью фамилия, имя и  
отчество (при наличии)  
руководителя (уполномоченного  
лица)

ММ подпись  
« 18 02 2025 год

РГУ «Департамент экологии  
по Актюбинской области»  
Комитета экологического  
регулирования и контроля  
Министерства экологии и  
природных ресурсов Республики  
Казахстан»

Буаенов  
Сидик  
Бисенович  
(полностью фамилия, имя и  
отчество (при наличии)  
руководителя (уполномоченного  
лица)

С. Бисенович подпись  
« 21 » 02 2025 год



**Кең таралған пайдалы қазбаларды өндіруге арналған  
РҰҚСАТ**

2025 жылғы « 27 » ауған

№ 1

1. Рұқсат: Қазақстан Республикасы, Ақтөбе облысы, Ақтөбе қаласы, Алматы районы, Бурабай көшесі, 139 «Б» ғимарат, 30 кеңсе мекенжайы бойынша орналасқан **«БҚ «Сине Мидас Строй» Жауапкершілігі шектеулі серіктестігіне** (бұдан әрі - Жер қойнауын пайдаланушы) берілді және «Жер қойнауы және жер қойнауын пайдалану туралы» 2017 жылғы 27 желтоқсандағы Қазақстан Республикасы Кодексіне (бұдан әрі - Жер қойнауы туралы Кодекс) сәйкес 2024 жылғы 30 қаңтардағы №090140000306/240084/00 шарты Республикалық маңызы бар М-32 «РФ шекарасы (Самараға) - Шымкент» 763-1025 шақырым «Ақтөбе-Қарабұтақ-Ұлғайсын» учаскесі 791-819 км шақырым учаске автомобиль жолын қайта құру жөніндегі жұмыстарды орындау мақсатында кең таралған пайдалы қазбаларды өндіру жүргізуге құқық береді.

2. Рұқсат беру шарттары:

- 1) рұқсат беру мерзімі: 2026 жылғы 31 желтоқсанға дейін;
- 2) 0,2403 ш. км алаңы жер қойнауы учаскесі аумағының шекаралары мынадай географиялық координаталары бар:

№1 топырақ резерві, Хромтау ауданы		
№	Солтүстік ендік	Шығыстық бойлық
1	50°17'33,6326"	57°51'12,5953"
2	50°17'45,6124"	57°51'20,2329"
3	50°17'38,2937"	57°51'48,3604"
4	50°17'26,3133"	57°51'40,7227"

3) жер қойнауын пайдаланудың өзге де шарттары: Қазақстан Республикасының заңнамасына сәйкес қалпына келтіруді жүргізу.

«Ақтөбе облысының  
индустриялық-инновациялық  
даму басқармасы»  
мемлекеттік мекемесі



3. Шешім берген мемлекеттік орган: «Ақтөбе облысының  
индустриялық-инновациялық даму басқармасы» мемлекеттік  
мекемесі.



Дидеков Досжан  
Серікұлы

басшының (уәкілетті тұлғаның) қолы  
(қағаз тасығыштағы рұқсаттар үшін)

Мөр орны

Қазақстан Республикасы, Ақтөбе қаласы.

**КЕЛІСІЛДІ:**

«Қазақстан Республикасы  
Өнеркәсіп және құрылыс  
министрлігі Геология комитетінің  
«Батысқазжерқойнауы» Батыс  
Қазақстан өңіраралық геология  
департаменті» РММ

Оразалиев  
Амирсан  
Мұратбаевич  
(басшының (уәкілетті тұлғаның)  
толық тегі, аты және әкесінің аты  
(бар болса))

[Signature] қолы

2025 жылғы «18» 02 .

«Қазақстан Республикасы  
Экология және табиғи ресурстар  
министрлігінің Экологиялық реттеу  
және бақылау комитетінің «Ақтөбе  
облысы бойынша экология  
департаменті» РММ

Куанов  
Ербол  
Бисенұлы  
(басшының (уәкілетті тұлғаның)  
толық тегі, аты және әкесінің аты  
(бар болса))

[Signature] қолы

2025 жылғы «21» 02 .

**РАЗРЕШЕНИЕ**  
**на добычу общераспространенных полезных ископаемых**

№ 2

«27» февраля 2025 года

1. Разрешение выдано: Товариществу с ограниченной ответственностью «СП «Сине Мидас Строй», расположенному по адресу Республика Казахстан, Актюбинская область, город Актобе, район Алматы, улица Бурабай, здание 139Б, офис 30 (далее – Недропользователь) и предоставляет право на проведение добычи общераспространенных полезных ископаемых в целях выполнения работ по реконструкции автомобильной дороги республиканского значения М-32 «Граница РФ (на Самару) – Шымкент» участок «Актобе-Карабутак-Улгайсын» км 763-1025, участок км 791-819, договор №090140000306/240084/00 от 30 января 2024 года в соответствии с Кодексом Республики Казахстан от 27 декабря 2017 года «О недрах и недропользовании» (далее – Кодекс о недрах)

**Условия разрешения:**

- 1) срок разрешения: до 31 декабря 2026 года;
- 2) границы территории участка недр площадью 0,2325 кв.км, со следующими географическими координатами:

Грунтовый резерв №2, Хромтауский район		
№	Северная широта	Восточная долгота
1	50°16'04,4770"	57°56'15,1880"
2	50°16'02,0915"	57°56'26,4279"
3	50°15'45,6938"	57°57'00,2231"
4	50°15'42,1861"	57°56'55,9892"
5	50°15'58,5496"	57°56'07,2579"

- 3) иные условия недропользования: проведение рекультивации в соответствии с законодательством Республики Казахстан

«Актобе облысының  
индустриялық-инновациялық  
даму басқармасы»  
мемлекеттік мекемесі



3. Государственный орган, выдавший разрешение:  
Государственное учреждение «Управление индустриально-инновационного развития Актюбинской области».



подпись руководителя (уполномоченного лица)  
(для разрешений на бумажных носителях)

Амбеков Росхан  
Срнгович

Место печати

город Актобе, Республика Казахстан

**СОГЛАСОВАНО:**

РГУ «Западно-Казахстанский  
межрегиональный департамент  
геологии Комитета геологии  
Министерства промышленности и  
строительства Республики  
Казахстан «Запказнедра»

Оразалиев  
Алирхан  
Муратбаевич  
(полностью фамилия, имя и  
отчество (при наличии)  
руководителя (уполномоченного  
лица))

\_\_\_\_\_ подпись  
« 18 » 02 2025 год

РГУ «Департамент экологии  
по Актюбинской области»  
Комитета экологического  
регулирования и контроля  
Министерства экологии и  
природных ресурсов Республики  
Казахстан»

Жуанов  
Србас  
Бисенулов  
(полностью фамилия, имя и  
отчество (при наличии)  
руководителя (уполномоченного  
лица))

В. Жуанов подпись  
« 11 » февраля 2025 год

**Кең таралған пайдалы қазбаларды өндіруге арналған  
РҰҚСАТ**

2025 жылғы « 27 » ақпан

№ 2

1. Рұқсат: Қазақстан Республикасы, Ақтөбе облысы, Ақтөбе қаласы, Алматы районы, Бурабай көшесі, 139 «Б» ғимарат, 30 кеңсе мекенжайы бойынша орналасқан **«БҚ «Сине Мидас Строй» Жауапкершілігі шектеулі серіктестігіне** (бұдан әрі - Жер қойнауын пайдаланушы) берілді және «Жер қойнауы және жер қойнауын пайдалану туралы» 2017 жылғы 27 желтоқсандағы Қазақстан Республикасы Кодексіне (бұдан әрі - Жер қойнауы туралы Кодекс) сәйкес 2024 жылғы 30 қаңтардағы №090140000306/240084/00 шарты Республикалық маңызы бар М-32 «РФ шекарасы (Самараға) - Шымкент» 763-1025 шақырым «Ақтөбе-Қарабұтақ-Ұлғайсын» учаскесі 791-819 км шақырым учаске автомобиль жолын қайта құру жөніндегі жұмыстарды орындау мақсатында кең таралған пайдалы қазбаларды өндіру жүргізуге құқық береді.

2. Рұқсат беру шарттары:

- 1) рұқсат беру мерзімі: 2026 жылғы 31 желтоқсанға дейін;
- 2) 0,2325 ш. км алаңы жер қойнауы учаскесі аумағының шекаралары мынадай географиялық координаталары бар:

№2 топырақ резерві, Хромтау ауданы		
№	Солтүстік ендік	Шығыстық бойлық
1	50°16'04,4770"	57°56'15,1880"
2	50°16'02,0915"	57°56'26,4279"
3	50°15'45,6938"	57°57'00,2231"
4	50°15'42,1861"	57°56'55,9892"
5	50°15'58,5496"	57°56'07,2579"

«Ақтөбе облысының  
индустриялық-инновациялық  
даму басқармасы»  
мемлекеттік мекемесі



3) жер қойнауын пайдаланудың өзге де шарттары: Қазақстан Республикасының заңнамасына сәйкес қалпына келтіруді жүргізу.

3. Шешім берген мемлекеттік орган: «Ақтөбе облысының индустриялық-инновациялық даму басқармасы» мемлекеттік мекемесі.



басшының (уәкілетті тұлғаның) қолы  
(қағаз тасығыштағы рұқсаттар үшін)

Алибеков Рослан  
Серікұлы

Мөр орны

Қазақстан Республикасы, Ақтөбе қаласы.

**КЕЛІСІЛДІ:**

«Қазақстан Республикасы  
Өнеркәсіп және құрылыс  
министрлігі Геология комитетінің  
«Батысқазжерқойнауы» Батыс  
Қазақстан өңіраралық геология  
департаменті» РММ

Омарашев  
Алиржан  
Мұратбаевич  
(басшының (уәкілетті тұлғаның)  
толық тегі, аты және әкесінің аты  
(бар болса))

[Signature] қолы

2025 жылғы «18» 02 .

«Қазақстан Республикасы  
Экология және табиғи ресурстар  
министрлігінің Экологиялық реттеу  
және бақылау комитетінің «Ақтөбе  
облысы бойынша экология  
департаменті» РММ

Қуанов  
Сұлтан  
Бисенұлы  
(басшының (уәкілетті тұлғаның)  
толық тегі, аты және әкесінің аты  
(бар болса))

[Signature] қолы

2025 жылғы «21» арпач.

**РАЗРЕШЕНИЕ**  
**на добычу общераспространенных полезных ископаемых**

№ 3

«27» февраль 2025 года

1. Разрешение выдано: Товариществу с ограниченной ответственностью «СП «Сине Мидас Строй», расположенному по адресу Республика Казахстан, Актюбинская область, город Актобе, район Алматы, улица Бурабай, здание 139Б, офис 30 (далее – Недропользователь) и предоставляет право на проведение добычи общераспространенных полезных ископаемых в целях выполнения работ по реконструкции автомобильной дороги республиканского значения М-32 «Граница РФ (на Самару) – Шымкент» участок «Актобе-Карабута-Улгайсын» км 763-1025, участок км 791-819, договор №090140000306/240084/00 от 30 января 2024 года в соответствии с Кодексом Республики Казахстан от 27 декабря 2017 года «О недрах и недропользовании» (далее – Кодекс о недрах)

**Условия разрешения:**

- 1) срок разрешения: до 31 декабря 2026 года;
- 2) границы территории участка недр площадью 0,5766 кв.км, со следующими географическими координатами:

Грунтовый резерв №3, Хромтауский район		
№	Северная широта	Восточная долгота
1	50°15'24,8969"	58°01'30,0344"
2	50°15'36,4428"	58°01'47,8324"
3	50°15'07,5475"	58°02'27,4864"
4	50°14'57,7923"	58°02'07,2285"

- 3) иные условия недропользования: проведение рекультивации в соответствии с законодательством Республики Казахстан

«Актобе облысының  
индустриялық-инновациялық  
даму басқармасы»  
мемлекеттік мекемесі



3. Государственный орган, выдавший разрешение:  
Государственное учреждение «Управление индустриально-инновационного развития Актюбинской области».

  
Алибеков Досман  
Скрикович  
подпись руководителя (уполномоченного лица)  
(для разрешений на бумажных носителях)

Место печати

город Актобе, Республика Казахстан


### СОГЛАСОВАНО:

РГУ «Западно-Казахстанский  
межрегиональный департамент  
геологии Комитета геологии  
Министерства промышленности и  
строительства Республики  
Казахстан «Запказнедра»

Ораганов  
Амиржан  
Муратбаев  
(полностью фамилия, имя и  
отчество (при наличии)  
руководителя (уполномоченного  
лица)

подпись  
«18» 02 2025 год

РГУ «Департамент экологии  
по Актюбинской области»  
Комитета экологического  
регулирования и контроля  
Министерства экологии и  
природных ресурсов Республики  
Казахстан»

  
Курамов  
Сабир  
Бисенгулов  
(полностью фамилия, имя и  
отчество (при наличии)  
руководителя (уполномоченного  
лица)

подпись  
«21» февраля 2025 год

**Кең таралған пайдалы қазбаларды өндіруге арналған  
РҰҚСАТ**

2025 жылғы « 27 » ақпан

№ 3

1. Рұқсат: Қазақстан Республикасы, Ақтөбе облысы, Ақтөбе қаласы, Алматы районы, Бурабай көшесі, 139 «Б» ғимарат, 30 кеңсе мекенжайы бойынша орналасқан **«БҚ «Сине Мидас Строй» Жауапкершілігі шектеулі серіктестігіне** (бұдан әрі - Жер қойнауын пайдаланушы) берілді және «Жер қойнауы және жер қойнауын пайдалану туралы» 2017 жылғы 27 желтоқсандағы Қазақстан Республикасы Кодексіне (бұдан әрі - Жер қойнауы туралы Кодекс) сәйкес 2024 жылғы 30 қаңтардағы №090140000306/240084/00 шарты Республикалық маңызы бар М-32 «РФ шекарасы (Самараға) - Шымкент» 763-1025 шақырым «Ақтөбе-Қарабұтақ-Ұлғайсын» учаскесі 791-819 км шақырым учаске автомобиль жолын қайта құру жөніндегі жұмыстарды орындау мақсатында кең таралған пайдалы қазбаларды өндіру жүргізуге құқық береді.

2. Рұқсат беру шарттары:

- 1) рұқсат беру мерзімі: 2026 жылғы 31 желтоқсанға дейін;
- 2) 0,5766 ш. км алаңы жер қойнауы учаскесі аумағының шекаралары мынадай географиялық координаталары бар:

№3 топырақ резерві, Хромтау ауданы		
№	Солтүстік ендік	Шығыстық бойлық
1	50°15'24,8969"	58°01'30,0344"
2	50°15'36,4428"	58°01'47,8324"
3	50°15'07,5475"	58°02'27,4864"
4	50°14'57,7923"	58°02'07,2285"

3) жер қойнауын пайдаланудың өзге де шарттары: Қазақстан Республикасының заңнамасына сәйкес қалпына келтіруді жүргізу

Ақтөбе облысының  
индустриялық-инновациялық  
даму басқармасы  
мемлекеттік мекемесі



3. Шешім берген мемлекеттік орган: «Ақтөбе облысының индустриялық-инновациялық даму басқармасы» мемлекеттік мекемесі.

  
✓   
басшының (уәкілетті тұлғаның) қолы  
(қағаз тасымалдағыш рұқсаттар үшін)

Зибеков Досман  
Серікұлы

Мөр орны

Қазақстан Республикасы, Ақтөбе қаласы.


**КЕЛІСІЛДІ:**


«Қазақстан Республикасы  
Өнеркәсіп және құрылыс  
министрлігі Геология комитетінің  
«Батысқазжерқойнауы» Батыс  
Қазақстан өңіраралық геология  
департаменті» РММ

Оразалиев  
Алиерхан  
Мұратбаев  
(басшының (уәкілетті тұлғаның)  
толық тегі, аты және әкесінің аты  
(бар болса))

 қолы  
2025 ЖЫЛҒЫ «18» 02.

«Қазақстан Республикасы  
Экология және табиғи ресурстар  
министрлігінің Экологиялық реттеу  
және бақылау комитетінің «Ақтөбе  
облысы бойынша экология  
департаменті» РММ

  
Куанов  
Сергей  
Бисенгулов  
(басшының (уәкілетті тұлғаның)  
толық тегі, аты және әкесінің аты  
(бар болса))

 қолы  
2025 ЖЫЛҒЫ «21» ақпан.

**РАЗРЕШЕНИЕ**  
**на добычу общераспространенных полезных ископаемых**

№ 4

«27» февраля 2025 года

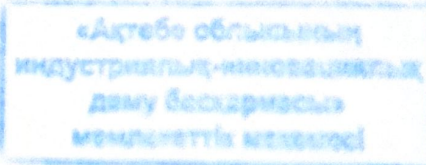
1. Разрешение выдано: Товариществу с ограниченной ответственностью «СП «Сине Мидас Строй», расположенному по адресу Республика Казахстан, Актюбинская область, город Актобе, район Алматы, улица Бурабай, здание 139Б, офис 30 (далее – Недропользователь) и предоставляет право на проведение добычи общераспространенных полезных ископаемых в целях выполнения работ по реконструкции автомобильной дороги республиканского значения М-32 «Граница РФ (на Самару) – Шымкент» участок «Актобе-Карабутак-Улгайсын» км 763-1025, участок км 791-819, договор №090140000306/240084/00 от 30 января 2024 года в соответствии с Кодексом Республики Казахстан от 27 декабря 2017 года «О недрах и недропользовании» (далее – Кодекс о недрах)

**Условия разрешения:**

- 1) срок разрешения: до 31 декабря 2026 года;
- 2) границы территории участка недр площадью 0,3012 кв.км, со следующими географическими координатами:


Грунтовый резерв №4, Хромтауский район		
№	Северная широта	Восточная долгота
1	50°13'13,5662"	58°05'56,9264"
2	50°13'08,7988"	58°06'14,3884"
3	50°12'48,9477"	58°05'43,9644"
4	50°12'53,7139"	58°05'26,5035"

- 3) иные условия недропользования: проведение рекультивации в соответствии с законодательством Республики Казахстан





3. Государственный орган, выдавший разрешение:  
Государственное учреждение «Управление индустриально-инновационного развития Актюбинской области».

✓  Алибеков Бахман Серикович  
подпись руководителя (уполномоченного лица)  
(для разрешений на бумажных носителях)

Место печати

город Актобе, Республика Казахстан

### СОГЛАСОВАНО:


РГУ «Западно-Казахстанский  
межрегиональный департамент  
геологии Комитета геологии  
Министерства промышленности и  
строительства Республики  
Казахстан «Запказнедра»

Оразалиев  
Алимирхан  
Муратбаевич  
(полностью фамилия, имя и  
отчество (при наличии)  
руководителя (уполномоченного  
лица)

 подпись  
«18» 02 2025 год

РГУ «Департамент экологии  
по Актюбинской области»  
Комитета экологического  
регулирования и контроля  
Министерства экологии и  
природных ресурсов Республики  
Казахстан»

Жуанов  
Србале  
Бисенкеевич  
(полностью фамилия, имя и  
отчество (при наличии)  
руководителя (уполномоченного  
лица)

 подпись  
«11» февраля 2025 год

**Кең таралған пайдалы қазбаларды өндіруге арналған  
РҰҚСАТ**

2025 жылғы « 27 » ақпан

№ 4

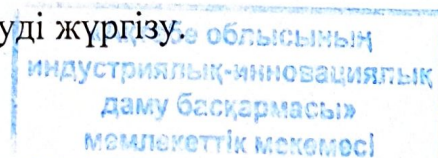
1. Рұқсат: Қазақстан Республикасы, Ақтөбе облысы, Ақтөбе қаласы, Алматы районы, Бурабай көшесі, 139 «Б» ғимарат, 30 кеңсе мекенжайы бойынша орналасқан **«БҚ «Сине Мидас Строй» Жауапкершілігі шектеулі серіктестігіне** (бұдан әрі - Жер қойнауын пайдаланушы) берілді және «Жер қойнауы және жер қойнауын пайдалану туралы» 2017 жылғы 27 желтоқсандағы Қазақстан Республикасы Кодексіне (бұдан әрі - Жер қойнауы туралы Кодекс) сәйкес 2024 жылғы 30 қаңтардағы №090140000306/240084/00 шарты Республикалық маңызы бар М-32 «РФ шекарасы (Самараға) - Шымкент» 763-1025 шақырым «Ақтөбе-Қарабұтақ-Ұлғайсын» учаскесі 791-819 км шақырым учаске автомобиль жолын қайта құру жөніндегі жұмыстарды орындау мақсатында кең таралған пайдалы қазбаларды өндіру жүргізуге құқық береді.

2. Рұқсат беру шарттары:

- 1) рұқсат беру мерзімі: 2026 жылғы 31 желтоқсанға дейін;
- 2) 0,3012 ш. км алаңы жер қойнауы учаскесі аумағының шекаралары мынадай географиялық координаталары бар:


№4 топырақ резерві, Хромтау ауданы		
№	Солтүстік ендік	Шығыстық бойлық
1	50°13'13,5662"	58°05'56,9264"
2	50°13'08,7988"	58°06'14,3884"
3	50°12'48,9477"	58°05'43,9644"
4	50°12'53,7139"	58°05'26,5035"

3) жер қойнауын пайдаланудың өзге де шарттары: Қазақстан Республикасының заңнамасына сәйкес қалпына келтіруді жүргізу.





3. Шешім берген мемлекеттік орган: «Ақтөбе облысының  
индустриялық-инновациялық даму басқармасы» мемлекеттік  
мекемесі.



[Signature]  
басшының (уәкілетті тұлғаның) қолы  
(қағаз тасығыштағы рұқсаттар үшін)

Глибеков Даман  
Серікұлы

Мөр орны

Қазақстан Республикасы, Ақтөбе қаласы.

**КЕЛІСІЛДІ:**

«Қазақстан Республикасы  
Өнеркәсіп және құрылыс  
министрлігі Геология комитетінің  
«Батысқазжерқойнауы» Батыс  
Қазақстан өңіраралық геология  
департаменті» РММ

Оразалиев  
А.Исмаилов  
Мұратбай  
(басшының (уәкілетті тұлғаның)  
толық тегі, аты және әкесінің аты  
(бар болса))

[Signature] қолы  
2025 жылғы «18» 02.

«Қазақстан Республикасы  
Экология және табиғи ресурстар  
министрлігінің Экологиялық реттеу  
және бақылау комитетінің «Ақтөбе  
облысы бойынша экология  
департаменті» РММ

Қуанов  
С.Б.  
Бисенұлы  
(басшының (уәкілетті тұлғаның)  
толық тегі, аты және әкесінің аты  
(бар болса))

С.Кун қолы  
2025 жылғы «11» ақпан.

**РАЗРЕШЕНИЕ**  
**на добычу общераспространенных полезных ископаемых**

№ 5

«27» февраль 2025 года

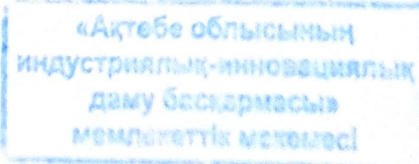
1. Разрешение выдано: Товариществу с ограниченной ответственностью «СП «Сине Мидас Строй», расположенному по адресу Республика Казахстан, Актюбинская область, город Актобе, район Алматы, улица Бурабай, здание 139Б, офис 30 (далее – Недропользователь) и предоставляет право на проведение добычи общераспространенных полезных ископаемых в целях выполнения работ по реконструкции автомобильной дороги республиканского значения М-32 «Граница РФ (на Самару) – Шымкент» участок «Актобе-Карабутак-Улгайсын» км 763-1025, участок км 791-819, договор №090140000306/240084/00 от 30 января 2024 года в соответствии с Кодексом Республики Казахстан от 27 декабря 2017 года «О недрах и недропользовании» (далее – Кодекс о недрах)

**Условия разрешения:**

- 1) срок разрешения: до 31 декабря 2026 года;
- 2) границы территории участка недр площадью 0,2003 кв.км, со следующими географическими координатами:

Грунтовый резерв №5, Хромтауский район		
№	Северная широта	Восточная долгота
1	50°13'18,9237"	58°11'34,7548"
2	50°13'06,6636"	58°11'41,2031"
3	50°13'01,5137"	58°11'17,2389"
4	50°13'13,7767"	58°11'10,7971"

- 3) иные условия недропользования: проведение рекультивации в соответствии с законодательством Республики Казахстан







подпись руководителя (уполн.  
(для разрешений на бумажный

Место печати

Место печати

**СОГЛАСОВАНО:**

Орахаишев  
Алишерхан  
Мурадоаевич

\_\_\_\_\_ подпись  
« 18 » 02 2025 год

Кураков  
Евгений  
Биссенов

« 21 » февраля 2025 год

**Кең таралған пайдалы қазбаларды өндіруге арналған  
РҰҚСАТ**

2025 жылғы « 27 » ақпан

№ 5

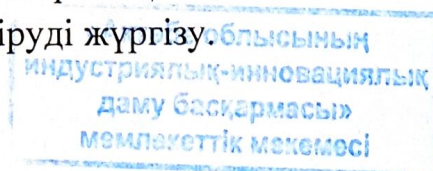
1. Рұқсат: Қазақстан Республикасы, Ақтөбе облысы, Ақтөбе қаласы, Алматы районы, Бурабай көшесі, 139 «Б» ғимарат, 30 кеңсе мекенжайы бойынша орналасқан **«БҚ «Сине Мидас Строй» Жауапкершілігі шектеулі серіктестігіне** (бұдан әрі - Жер қойнауын пайдаланушы) берілді және «Жер қойнауы және жер қойнауын пайдалану туралы» 2017 жылғы 27 желтоқсандағы Қазақстан Республикасы Кодексіне (бұдан әрі - Жер қойнауы туралы Кодекс) сәйкес 2024 жылғы 30 қаңтардағы №090140000306/240084/00 шарты Республикалық маңызы бар М-32 «РФ шекарасы (Самараға) - Шымкент» 763-1025 шақырым «Ақтөбе-Қарабұтақ-Ұлғайсын» учаскесі 791-819 км шақырым учаске автомобиль жолын қайта құру жөніндегі жұмыстарды орындау мақсатында кең таралған пайдалы қазбаларды өндіру жүргізуге құқық береді.

2. Рұқсат беру шарттары:

- 1) рұқсат беру мерзімі: 2026 жылғы 31 желтоқсанға дейін;
- 2) 0,2003 ш. км алаңы жер қойнауы учаскесі аумағының шекаралары мынадай географиялық координаталары бар:



№5 топырақ резерві, Хромтау ауданы		
№	Солтүстік ендік	Шығыстық бойлық
1	50°13'18,9237"	58°11'34,7548"
2	50°13'06,6636"	58°11'41,2031"
3	50°13'01,5137"	58°11'17,2389"
4	50°13'13,7767"	58°11'10,7971"

3) жер қойнауын пайдаланудың өзге де шарттары: Қазақстан Республикасының заңнамасына сәйкес қалпына келтіруді жүргізу.





3. Шешім берген мемлекеттік орган: «Ақтөбе облысының индустриялық-инновациялық даму басқармасы» мемлекеттік мекемесі.


  
  
басшының (уәкілетті тұлғаның) қолы  
(қағаз тасығыштағы рұқсаттар үшін)


Мөр орны

Қазақстан Республикасы, Ақтөбе қаласы.


**КЕЛІСІЛДІ:**


«Қазақстан Республикасы  
Өнеркәсіп және құрылыс  
министрлігі Геология комитетінің  
«Батысқазжерқойнауы» Батыс  
Қазақстан өңіраралық геология  
департаменті» РММ

  
(басшының (уәкілетті тұлғаның)  
толық тегі, аты және әкесінің аты  
(бар болса))

 қолы  
2025 ЖЫЛҒЫ «18» 02 .

«Қазақстан Республикасы  
Экология және табиғи ресурстар  
министрлігінің Экологиялық реттеу  
және бақылау комитетінің «Ақтөбе  
облысы бойынша экология  
департаменті» РММ

  
(басшының (уәкілетті тұлғаның)  
толық тегі, аты және әкесінің аты  
(бар болса))

 қолы  
2025 ЖЫЛҒЫ «21» ақпан .